

## CONSILIUL LOCAL AL ORAȘULUI BĂILE OLĂNEȘTI

Str.1 Decembrie, nr.1, Băile Olănești, județul Vâlcea, România  
Tel/fax: 0250/775099; 0250/775012, E-mail: primariabaileolanesti@yahoo.com

### HOTĂRÂREA NR. 102

#### *Includerea in domeniul privat al Orașului Băile Olănești a bunului de inventar « Punte pietonală - strada Olteni, râul Cheia, Băile Olănești »*

*Consiliul local al orașului Băile Olănești, județul Vâlcea*, întrunit în ședința ordinară la data de 26 august 2022 la care au participat un număr de 12 consilieri locali, din totalul de 13 în funcție.

În conformitate cu art. 123 alin. 1) din OUG nr. 57/2019 privind Codul administrativ, cu votul majorității consilierilor în funcție a fost aleasă președinte de ședință doamna Nicolăescu Sanda-Lucia.

Analizând referatul de aprobare prezentat de Primarul orașului Baile Olanești, în calitate de inițiator, precum și referatul de specialitate nr. 14317/25.11.2021 întocmit în cadrul compartimentului Urbanism cu documentația atașată, prin care se propune includerea în domeniul privat al orașului Băile Olănești, județul Vâlcea, a bunului de inventar « Punte pietonală - strada Olteni, râul Cheia, Băile Olănești ».

Având în vedere că în urma măsurătorilor efectuate pe strada Olteni din orașul Băile Olănești, au fost stabilite limitele unei punții pietonale care a fost edificată peste albia râului Cheia și care servește interesului riveranilor acestei zone.

Luând act de raportul de evaluare nr. 443/23.08.2022 întocmit de evaluator autorizat ANEVAR Covrescu Valerian.

Ținând cont de importanța definitivării inventarului bunurilor care aparțin Orașului Băile Olănești și de necesitatea înscrierii în sistemul de Cartea Funciară a tuturor bunurilor de natură patrimonială.

În conformitate cu prevederile: art. 354 din OUG nr. 57/2019 privind Codul administrative, cu modificările și completările ulterioare; HG nr. 392/2020 privind aprobarea Normelor tehnice pentru întocmirea inventarului bunurilor care alcătuiesc domeniul public și privat al comunelor, al orașelor, al municipiilor și al județelor; Legea nr. 7/1996 a cadastrului și publicității imobiliare, republicată, cu modificările și completările ulterioare; Legea nr. 52/2003 privind transparența decizională în administrația publică.

Întrunindu-se cvorumul necesar cu votul a 2/3 din numărul consilierilor locali în funcție, respectiv, voturi "pentru" = 12.

*In temeiul art.129 alin.(1), alin. (2) lit. c), art. 291 alin. (3) , art.139 alin.(1), art. 196 lit. a) din OUG nr.57/2019 privind Codul administrative, cu modificările și completările ulterioare, adoptă următoarea*

**HOTĂRÂRE:**

**Art.1** – Se aprobă includerea în Inventarul bunurilor care aparțin domeniului privat al orașului Băile Olănești, județul Vâlcea, a bunului de inventar « *Punte pietonală - strada Olteni, râul Cheia, Băile Olănești* », conform Planului de amplasament și delimitare evidențiat în *Anexa* care constituie parte integrantă a prezentei hotărâri, după cum urmează:

❖ *Punte pietonală - strada Olteni, râul Cheia, Băile Olănești*

**Elemente de identificare**

**Adresa :** Baile Olanesti, str. Olteni

**Tehnice :**  $S_{tot} = 47$  mp , Suprafata punte 23 mp, kungime 35 m, latime 0,66 m

**Descriere:** Vecini : Est - Oras Baile Olanesti, Vest - Orasul Baile Olanesti, Sud Raul Cheia, Nord - Raul Cheia

**An PIF:** 1998


**Valoare\*<sup>1</sup>** = 34.300 lei

**H.C.L. nr .....**/26.08.2022

**Art.2** – Se împuternicește cu aducerea la îndeplinire a prezentei hotărâri Primarul orașului Băile Olănești, prin compartimentele din cadrul Aparatului de specialitate.

**Art.3-** Hotărârea se comunica Primarului orașului Băile Olănești și compartimentelor din cadrul Aparatului de specialitate, Instituției Prefectului -județul Vâlcea și se aduce la cunoștință generală prin publicare pe pagina de internet a institutiei.

**PREȘEDINTE DE ȘEDINȚĂ,**  
*Nicolăescu Sanda-Lucia*




**SECRETAR G-RAL,**  
*/jr. Mihalcea Marian*

*Băile Olănești, 26 august 2022*

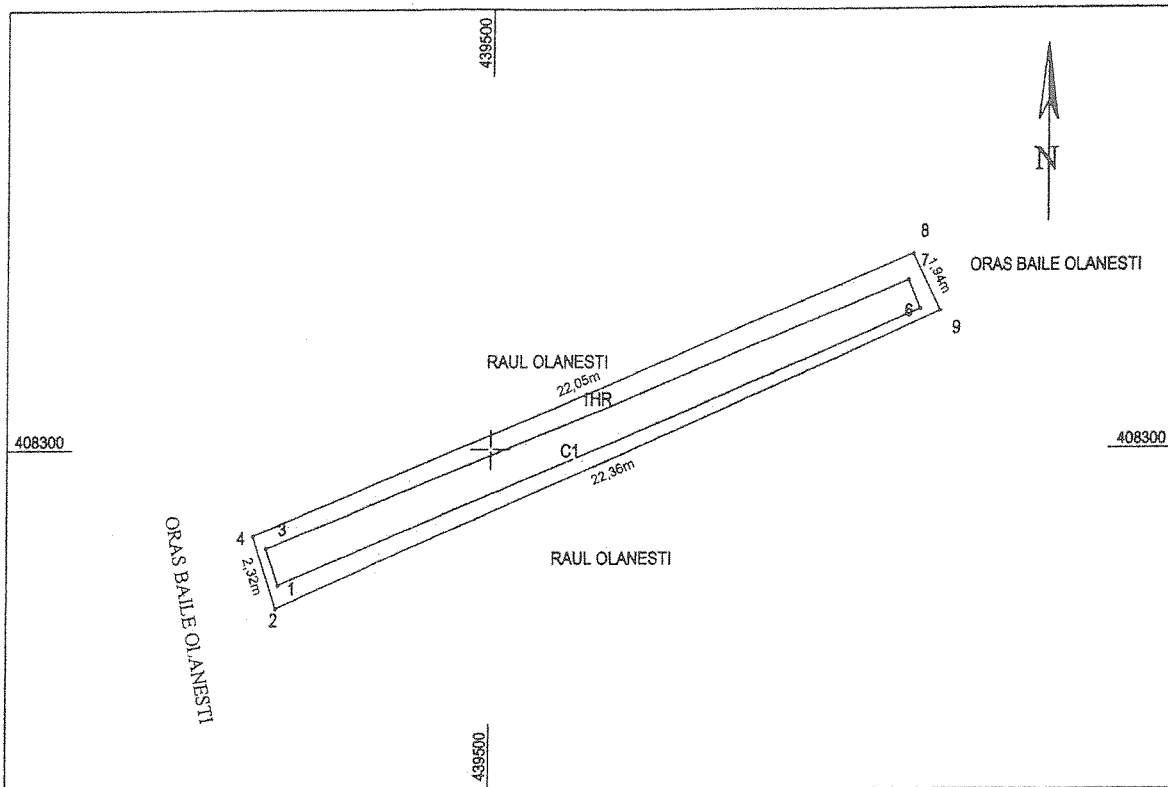
ANEXA - HCL 102/26.08.2022

Plan de amplasament si delimitare a imobilului

SCARA 1:200



Nr. Cadastral	Suprafata masurata a imobilului (m.p.)	Adresa imobilului:
	47 m.p.	Loc. Cheia ,Raul Olanesti,
Nr. Cartea funciara	Unitatea Administrativ Teritoriala (UAT)	
	BAILE OLANESTI - EXTRAVILAN	



A. Date referitoare la teren			
Nr. Parcela	Categorie de folosinta	Suprafata (mp)	Mentiuni
I	HR	47	Limita nematerializata pe toate laturile.
Total		47	
B. Date referitoare la constructii			
Cod	Destinatia	Suprafata construita la sol (mp)	Mentiuni
CI	CIE	23	Pod_P, cu un nivel, din anul .....; Suprafata construita desfasurata = 23mp.
Total		23	
Suprafata totala masurata a imobilului = 47 m.p.			
Executant,		Inspector,	
<p>Confirm executarea masuratorilor la teren, corectitudinea intocmirii documentatiei cadastrale si corespondenta acesteia cu realitatea din teren</p> <p><b>CERTIFICAT DE AUTORIZARE</b> Seria RO-VL-F: Nr. 0118 <b>VLAD-ANDREI HAICAN</b> Data: _____</p> <p>HAITOP CADASTRU S.R.L. CLASA III</p>		<p>Confirm introducerea imobilului in baza de date integrata si atribuirea numarului cadastral</p> <p>Semnatura si parafa</p> <p>Data: _____</p> <p>Stampila BCPI</p>	